Dieses Heft gehört:

aus

Unterwegs in Bad Hindelang mit vielen Fragen, Spielen & Infos

Die Dorfrallye für Kinder

BaHila FAMILIEN SPASS

Auf nach Oberjoch!

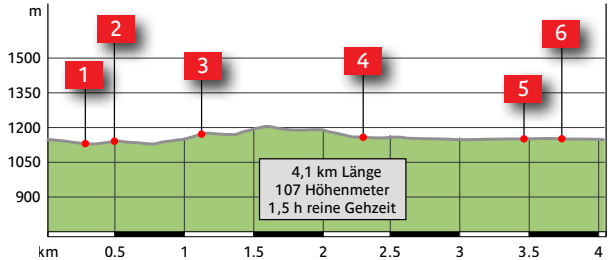

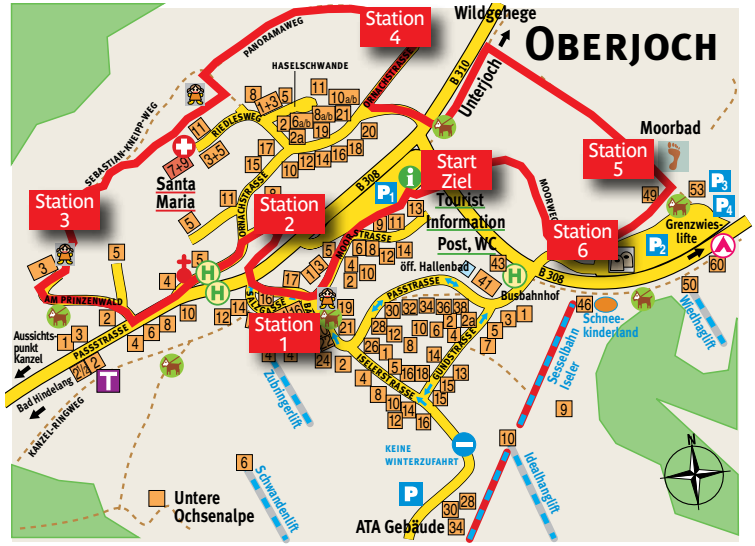

Hat Euch der Bad Hindelanger Rundgang Spaß gemacht? Ich habe auch für die Hochtallage in Oberjoch einen Vorschlag für Euch.

Dazu müsst Ihr mit Euren Eltern nur den Jochpass – das ist die Bergstraße mit den ganz vielen Kurven – nach oben fahren. Auch hier habe ich Freunde in der Tourist Information, die Euch behilflich sind und bei denen Ihr mit der richtigen Lösung ein Farbenset abholen könnt.

Und wer fleißig war und alle beiden Rätsel mit dem richtigen Lösungswort einreichen kann, bekommt sogar noch ein Überraschungs-Geschenk.

Also, ab nach Oberjoch und legen wir los…

Start: Parkplatz an der Tourist Information

Wie in der Tallage können auch hier Deine Eltern das Auto auf dem großen Parkplatz bei der Tourist Information stehen lassen. Hier sollten sie aber bitte mit ihrer Gästekarte einen kostenlosen Parkschein (gilt nur für Urlauber in Bad Hindelang) aus dem Automaten ziehen. Wir kommen nach dem Rundgang auch wieder hierhin zurück.



Zuerst empfehle ich Dir, mal ganz tief einzuatmen. ***Spürst Du, wie klar und rein die Luft hier ist? Und schau Dich einmal um! Wie toll die Berge hier aussehen.***

Vom Parkplatz aus laufen wir ein Stück nach unten, in Richtung Ortsmitte.

Station 1: Ortsmitte

Wenn Du den Dorfbrunnen siehst, hast Du die Ortsmitte erreicht. ***Viele kennen den Ort Oberjoch dank seiner langen Wintersporttradition.*** Und tatsächlich gibt es hier viele Lifte zum Skifahren und Snowboarden im Winter und auch das Schneekinderland liegt hier. 1942 wurde hier der erste Skilift des Allgäus und der zweite in ganz Deutschland gebaut.

Im Sommer ist Oberjoch ideal zum Wandern und viele kommen wegen seiner guten Luft, die hausstaubmilbenfrei und pollenarm ist sowie niedrigste Feinstaubwerte hat – mir sagt das nicht viel, aber ich hab gehört, dass das einfach nur gesund ist. Und ich finde, das spürt man auch.

Wenn Ihr Lust auf eine Spielpause habt: Der neue Spielplatz in der Oberjocher Ortsmitte ist genau die richtige Adresse für Euch!



AUFGABE 1:

Oberjoch ist Deutschlands höchstgelegenes Bergdorf. Wie hoch liegt es?

432 m [S]
825 m [K]
1136 m [B]

Mein Lösungsbuchstabe: 1

OBERJOCH

Station 2: Kirche

Vom Dorfbrunnen aus gehen wir geradeaus weiter bis zur Bundesstraße, die wir am Zebrastreifen überqueren.

Rechter Hand siehst Du dann schon die Katholische Kirche, unsere nächste Station. Die Kirche ist sehr modern und sie gefällt mir ausgesprochen gut, weil sie so besonders ist. ***Sie ist ganz aus Natursteinen und Holz gebaut.*** Der Architekt war ein Einheimischer, nämlich Thomas Wechs, der auch die Kirche in Bad Oberdorf geschaffen hat. ***Schau mal hoch zum Turm, da sieht man die zwei Glocken, die zum Gottesdienst rufen.***

Wenn Du die Kirche besucht hast, kannst Du sie entweder durch den Haupteingang oder durch den oberen Eingang wieder verlassen. Weiter geht unser Weg zurück zur Bundesstraße und an der St. Jakob-Kapelle vorbei. ***Sie lag an der ehemaligen Salzstraße und ist dem Schutzpatron der Wanderer und Pilger, St. Jakob, gewidmet.***

AUFGABE 2:

Wie lautet der offizielle Name der Kirche?

Heilig-Geist-Kirche [A]
Liebfrauenkirche [P]
Dreifaltigkeitskirche [M]

Mein Lösungsbuchstabe:

2

Station 3: Kletterwald

Hinweis:

Die Benutzung des hoteleigenen Kletterwalds ist für alle Teilnehmer der Dorfrallye erlaubt und kostenlos – da der Kletterwald aber Privatgrund ist, erfolgt die Benutzung auf eigene Gefahr, eine Haftung des Eigentümers sowie der Gemeinde Bad Hindelang ist ausgeschlossen!

Wir gehen weiter die Straße entlang, bis wir rechts die Abzweigung zum Kinderhotel Oberjoch sehen. Hier geht's bergauf. Wenn Du vor dem Hotel stehst, hast Du einen tollen Ausblick in die Berge meiner Heimat. ***Man sieht auch die Hornbahn mit ihrer blauen Bergstation am Imberger Horn.***

Wir gehen am Haupteingang des Hotels vorbei, beim Kreisel geradeaus und stehen schon vor unserer nächsten Station.

Der Kletterwald beim Kinderhotel Oberjoch ist ein ganz großer Abenteuerspielplatz, wo man sich wie Tarzan von Baum zu Baum schwingen kann, auf der Slackline balancieren, und und und. Jede Menge Stationen warten auf Dich.

AUFGABE 3:

Wieviele Stationen hat der Kletterwald?

3 [A]
15 [H]
25 [O]

Mein Lösungsbuchstabe: _____ 3

OBERJOCH

Spielplatz

Oberhalb des Kletterwalds ist noch ein Streichelzoo und dann kommt ein toller Spielplatz. Der Spielplatz gehört zur Alpenklinik Santa Maria, einer Klinik speziell für Kinder und Jugendliche, die an Asthma, Allergien oder Neurodermitis leiden. Das ist für sie nicht angenehm, aber in Oberjoch können sie sich prima erholen.

Wir gehen vom Spielplatz aus zur Klinik und queren auf einer kurzen „Kinderwagen-Rallyestrecke“ (bitte vor allem bei nassem Wetter Vorsicht!) die Wiese oberhalb der Klinik. Nach der Klinik kommen wir auf einen Weg, der links bergauf führt. Das ist unser weiterer Weg. Hier beginnt der Panoramaweg.
Bitte folgt den Schildern in Richtung „Alpe Kematsried“.
Es geht ein bisschen den Berg hoch – eine Herausforderung für Euren Papi, der bestimmt den Kinderwagen schiebt.

Hinweis:

Die Benutzung des klinikeigenen Spielplatzes ist für alle Teilnehmer der Dorfrallye erlaubt und kostenlos – da der Spielplatz aber Privatgrund ist, erfolgt die Benutzung auf eigene Gefahr, eine Haftung des Eigentümers sowie der Gemeinde Bad Hindelang ist ausgeschlossen!

Station 4: Alpe Kematsried

Am Ende des Panoramawegs erreichen wir die Alpe Kematsried. Ich entdecke immer als erstes die Pferde, die vor der Alpe auf der Wiese grasen oder von anderen Kindern geritten werden. ***Hier ist nämlich auch Deutschlands höchstgelegener Bauernhof. Auch Kühe, Ziegen, Puten und viele anderen Tiere tummeln sich hier.*** Und auch noch eine Käserei gehört dazu. ***Dem Senn kann man sogar beim Käsemachen zuschauen.*** Jeden zweiten Tag legt er los. Im Käseladen verrät man Dir bestimmt, wann es wieder so weit sein wird.

AUFGABE 4:

Kematsried heißt nicht nur die Alpe, der Bauernhof und die Käserei, sondern auch

die Pferderasse [G]
der Gasthof [I]
die Landschaft [L]

Mein Lösungsbuchstabe: ☐ 4

OBERJOCH

Station 5: Moor



Von der Alpe Kematsried aus gehen wir die Straße entlang, bis wir die Bundesstraße erreichen. Diese wollen wir überqueren, aber bitte Vorsicht vor den vorbeifahrenden Autos! Bist Du auf der anderen Straßenseite? Dann siehst Du ein Schild Richtung „Wildgehege Hubertushof“, das nach links führt. Hier gehen wir entlang, bis es rechts ins Moor geht, Richtung Moorbad. Den Holzbohlenweg kann man schon bald erkennen.

Und so gelangen wir hinein ins Hochmoor. Ich habe eigentlich immer gedacht, der Ausdruck „Hochmoor“ kommt davon, weil Oberjoch so hoch liegt. Stimmt aber gar nicht. Er kommt davon, weil Hochmoore ihr Wasser vom Regen bekommen, also eben von „hoch oben“. Niedermoore bekommen ihr Wasser vom Grundwasser, also von „unten“. Dies und noch mehr erfährst Du auf den Infotafeln auf dem Moorlehrpfad. ***Auf jeden Fall: Dass das Moor in Oberjoch viel Wasser hat, kannst Du am Ende des Wegs im Moorbad sehen.***

AUFGABE 5:

Welche Farbe hat Moor?

Grün [M]
Blau [F]
Schwarz [L]

Mein Lösungsbuchstabe:

5

Station 6: Iseler-Bahn

Das Wasser in dem Bad ist zwar ganz dunkel, aber dennoch ganz klar. Und gesund ist es auch, weil Moor bei Schmerzen in den Gelenken helfen kann. Die Erwachsenen nennen diese Schmerzen Arthrose oder Rheuma. Ich kenn mich damit nicht aus und auch Du bist für so etwas ja noch viel zu jung. Vielleicht interessiert es Deine Eltern.

Mir macht es einfach nur Spaß, im Sommer ins Moorbad zu hüpfen. Und für uns Kleine gibt es sogar ein eigenes Becken. Der Eintritt ist übrigens frei.

Hinter dem Moorbad geht der Weg rechts weiter. Schau aber zuerst mal geradeaus zu dem Berg, den Du gegenüber siehst. Das ist der Iseler mit seiner Sesselbahn, der Iselerbahn. Hier kann man prima wandern, aber auch klettern und sogar Bergindianer spielen. Vielleicht hast Du mal Lust auf einen Besuch des Indianerlands? Die Infos dazu bekommen Du und Deine Eltern in der Tourist Information.

AUFGABE 6:

Die Farbe der Hornbahn in Bad Hindelang war blau. An welcher Farbe erkennst Du die Iselerbahn, zum Beispiel an der Talstation?

Lila [Ü]
Rot [A]
Grün [Ö]

Mein Lösungsbuchstabe: _____ 6

OBERJOCH

Ziel: Tourist Information

Die Tourist Information haben wir auch schon bald erreicht. Der Weg geht nun noch einmal rechts (kurz vor der Hauptstraße den Schildern „Moorrundweg“ nach) und landet am Ende an einem großen Kreisverkehr.

Und nach wenigen Metern bist Du wieder zurück am großen Parkplatz mit der Tourist Information.
Hast Du auch dieses Lösungswort gefunden?

Dann nichts wie in die Tourist Information und hol Dir Dein Überraschungspaket!

DIE LÖSUNG:

Wenn Du alle Buchstaben eingetragen hast,
kannst Du die Lösung auf der Rückseite des Heftes
zusammentragen!

Eine Produktion von Bad Hindelang Tourismus.
Realisierung: Manuela Kreier, Bilder: Bad Hindelang Tourismus, privat, Druck: AZ Druck und Datentechnik, Kempten
Viele schöne Malbilder findest Du unter www.malvorlagen-bilder.de
04/14, 5'

Wir haben im Urlaub noch
Folgendes angestellt:
Unsere schönsten Ausflüge,
Erlebnisse und Geschichten:

Bitte gib die Liste doch gemeinsam mit der Lösung auf diesem Blatt bei meinen Freunden in der Tourist Information ab!

Unter allen eingereichten Listen verlosen wir ein Familienwochenende in Bad Hindelang!

o Ich bin einverstanden, dass meine Daten von Bad Hindelang Tourismus für Marketingzwecke genutzt werden. Ich kann mein Einverständnis zur Datennutzung jederzeit widerrufen. Der Rechtsweg ist ausgeschlossen. Der Preis kann nicht ausgezahlt werden.

Name .....

Straße, Hausnummer .....

PLZ, Ort .....

E-Mail .....

Unsere Familie besteht aus ..... Personen, davon ..... Erwachsene und ..... Kinder im Alter von .....

Die Lösung

Das waren unsere kleinen Rundgänge. Ich hoffe, sie haben Dir und Deiner Familie Spaß gemacht. ***Wenn Du möchtest, kannst Du jetzt in der Tourist Information Deine Lösung einreichen und Dir das Farbenset abholen.*** Ich wünschte, ich könnte Deine schönen bunten Bilder sehen. Bestimmt entstehen dabei tolle Gemälde!

Vielleicht erzählst Du ja auch Deinen Freunden und Freundinnen zuhause von den vielfältigen Möglichkeiten, die das Ferienland Bad Hindelang für alle Kids bereit hält. Ich freue mich über jeden kleinen Besucher.

Deine Bahila-Gams

DIE LÖSUNG

Trage hier alle Lösungsbuchstaben für Bad Hindelang ein:

1	2	3	4	5	6	7	8	9	10

Trage hier alle Lösungsbuchstaben für Oberjoch ein:

1	2	3	4	5	6

Du kannst die Lösung auch abgeben, wenn Du nur in einem Ort unterwegs warst!